

VELKOMMEN TIL BORRIDSØ

Du inviteres hermed til Borridsø, hvor du kan opleve smukke landlige omgivelser og en levende landsbyhistorie. På vandreruterne kan du opleve skøn natur i rolige grønne omgivelser, gravhøje, gamle charmerende skovarealer, menneskeskabte vandløb og traditionelle og influentielle gårde. Et besøg i Borridsø giver derfor et helt særligt indblik i områdets historie.

Navnet Borridsø hentyder ikke til nogen sø, men en ø, som har ligget i et ret kuperet morænelandskab gennemskåret af slugter med vandløb i bunden. Øen har i oldtiden været omgivet af vand- og sumparealer, og det har kun været muligt at komme til øen over Sønderbro, Vesterbro og Kobro eller via Vadet i Vidstrup eller ved Katvad Mølle.



Om Byen Borridsø

Byen Borridsø ligger i den vestligste del af Favrskov Kommune kun 1 km fra grænsen til Viborg Kommune. Landsbyen består af otte familiehuse, to registrerede landbrug, fem nedlagte landbrug og en fyrværkerivirksomhed. Landsbyen opleves som en lille samling huse organiseret omkring et vejforløb. Udover Stougaard, som er en hvidkalket gårdbebyggelse, er alle husene i Borridsø røde længehuse fra forskellige tidsperioder. Fælles for alle husene er, at de ligger med direkte udsigt til det åbne land.

Landsbyens beskedne størrelse gør, at naturen og dens stilhed præger området. Ganske få bygninger blokerer udsigten, og de der gør, har en landlig charme, der fortæller om byens kulturhistorie. Meget lidt trafik passerer byen, og det er derfor let at høre naturens diskrete lyde samt fuglenes sang i området.

Naturen og Dyrelivet ved Borridsø

Borridsø tilbyder flotte landlige omgivelser med en skov fuld af plante- og dyreliv. Der er mange bakker i området, og der vil derfor være gode muligheder for at se råvildt, der græsser på de omkringliggende marker og enge. På de højeste steder i området er der en fantastisk udsigt. Det er blandt andet muligt at se til Sorring Låddenhøj, som ligger ca. 20 km væk. To af disse højdepunkter er ved P-pladsen (7) og i nærheden af skovfogedhuset (5).

Borridsø er også hjemsted for Kæmpe-Thuja træer: en træsort der kan blive helt op til 30 meter høj (6). De store træer står markant i en træåbning og strækker sig over de andre træers kroner, og de er én af de helt specielle oplevelser på vandreturen. Kæmpe-Thujaen har primært vokset i USA og Canada, hvor disse kæmper kan blive op til 90 meter høje. I 1880 blev træet importeret og plantet i nogle af de danske skove, hvilket har været ganske vellykket, da Kæmpe-Thujaen nu befinder sig flere steder rundt omkring i landet.

Stenredskaber og landbrugsnatur

Borridsø området har været beboet siden istiden, hvilket de mange fundne stenredskaber i området bevidner. På markarealerne og i skovene findes fredede gravhøje, dog er mange blevet overpløjede gennem tiderne. De største og bedst bevarede oldtidshøje ligger i Kirkeskoven, og den allerstørste ved Volshøj ligger i udkanten af skoven ved vejen til Gerning.

Landbrugserhvervet har sat sit præg på landskabet med en smuk variation af enge, marker, skovområder og jorddiger. Mange flotte egetræer findes på digerne og i skovbrynene, og der er smuk og alsidig vegetation på digerne. Aldrup Bæk snoer sig igennem landskabet. En bæk, der har haft en vigtig rolle for vandingen af engene samt driften af stampemøllen (2).

Der er masser af natur- og skovområder i det omliggende landskab, og mange stier og skovveje er tilgængelige til fods, på cykel eller ridende. Cykelruten *Kulturringen* går også igennem Borridsø (læs mere om denne rute på kulturringen.dk).

Der er parkering ved sportpladsen (se kortet på side 2). Adressen er Stougårdsvej 5a, 8881 Thorsø. Herfra er der asfalteret adgang til Borridsø by. Alle ruterne starter ved sportspladsen.

BORRIDSØ

VANDRERUTER









Rutepunkter:

- 1. Borridsølund** - Borridsølund var i en periode embedsbolig for Birkedommeren i Frijsenborg og Favrskov Birk.
- 2. Stampemøllen** - Stampemøllen lå ved Aldrup Bæk. Den blev nedlagt i 1875 efter en ukendt periode med forpagter.
- 3. Gravhøje i Kirkeskoven** - To store gravhøje lidt inde i kirkeskoven. Ved svinget skal man gå skråt ind i skoven.
- 4. Skovriddergården** - Skovriddergården blev bygget i 1875 som bolig for et nyoprettet embede for en skovridder, men blev senere frasolgt Frijsenborg.
- 5. Skovfogedhuset** - Skovfogedhuset ejes stadig af Frijsenborg og er i dag udlejet. Sidste skovfoged boede der til 1960'erne.
- 6. Kæmpe-Thuja** - Flot plantage af Kæmpe-Thuja træer.
- 7. Skovlyst Sportsplads** - Bruges af Borridsøs indbyggere til afholdelse af udendørs arrangementer. Sportspladsen vil i løbet af 1-2 år blive renoveret. Der bliver mulighed for bål og overnatning. Adr.: Stougårdsvej 5a, 8881 Thorsø.
- 8. Borridsø skole** - Borridsø havde sit eget skoledistrikt med 74 husstande tilknyttet. I dag er huset privatejet.

Rute Fakta:

-  Gul Rute (3,4 km - 40 min):
-  Rød Rute (3,6 km - 42 min):
-  Grøn Rute (3,8 km - 45 min):
-  Yderste Rute (5,9 km - 1 t 10 min)

Praktisk Information:

Der er ikke opsat markeringer på stierne, der henvises derfor til de markerede ruter på dette kort.

Ruterne er ikke kørestolevenlige uden for landevejene i og omkring byen.

Skovene er privatejede, og færdsel skal derfor ske i henhold til Naturbeskyttelsesloven. Besøgende må benytte skovveje og -stier fra kl. 6 til solnedgang. Skovene kan lejlighedsvis være lukkede ved jagt og intensivt skovarbejde. Se www.godsbraende.dk/Førdsel-43.aspx for mere information.